

# 九尾の狐

## パワースポット・ウォーク

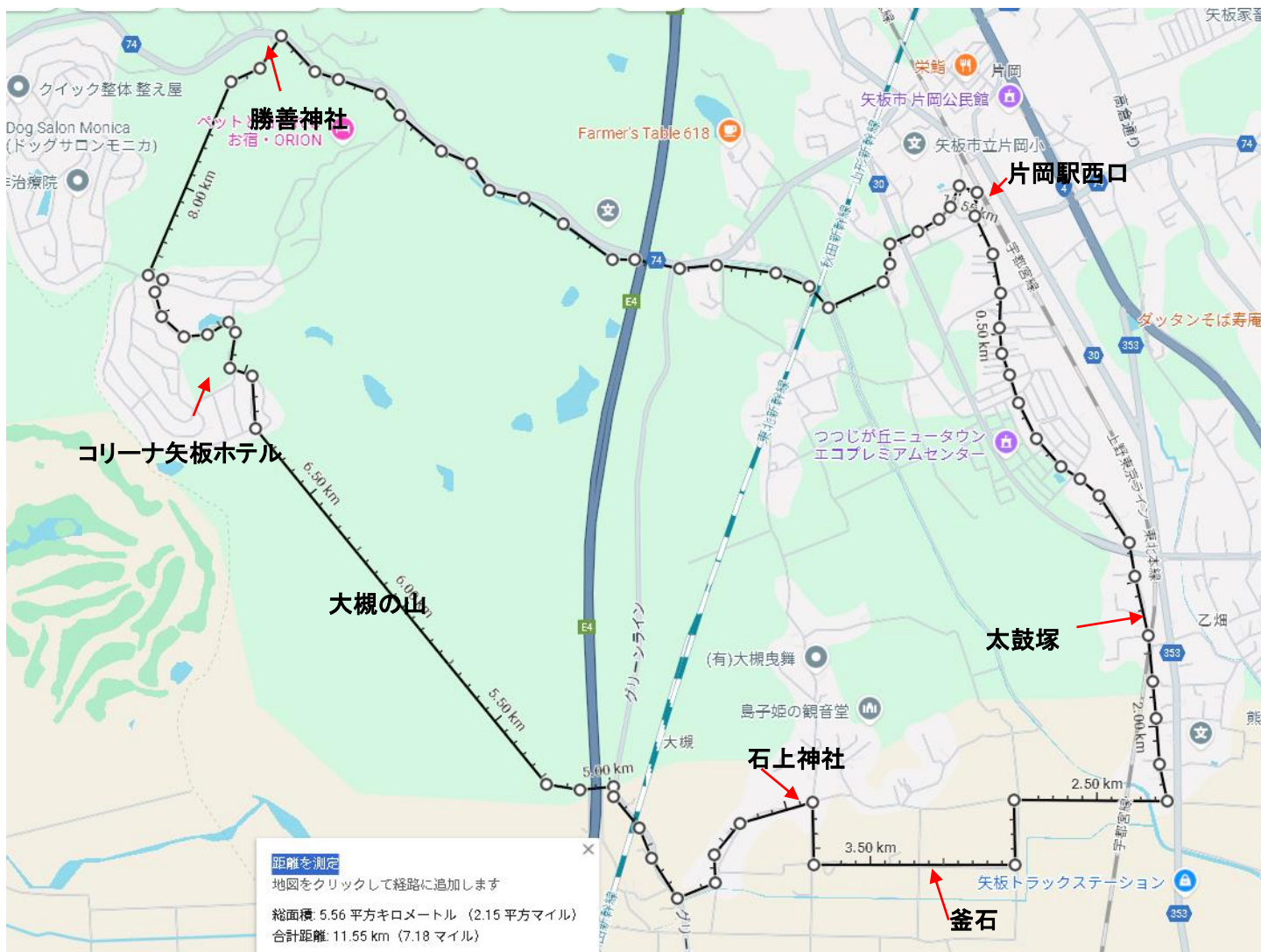
～伝説の地を歩き尽くせ！～



# コース情報

- ・九尾の狐の旧跡を訪ねながらの約11.5キロのウォーキングイベント。
- ・コースは：片岡駅西口→旧会津中街道(乙畑)→太鼓塚→田園地帯(大槻)→釜石→石上神社→大槻の山(九尾の狐の隠れ家)→コリーナ矢板→神社へ続く山道→勝善神社→田園地帯(玉田・石関)→片岡駅。
- ・先導は徒歩で2名がつき、最後尾はバギーで安全確認。
- ・大槻の県道の横断に2名、玉田の勝善神社からコリーナ入り口までの県道沿いの歩行帯歩行に3名の人員が誘導。
- ・道路は白線を随所に引き歩行経路を指示。また数か所には看板を設置。
- ・片岡駅西口、大槻公民館、コリーナ矢板ホテル、馬車道(玉田)には休憩所と水の補給所、トイレを準備。
- ・片岡駅からコリーナ(約6.5<sup>キロ</sup>) 又はコリーナから片岡駅西口(約5<sup>キロ</sup>)までのショートコース(大槻回り、玉田回り)も設ける。
- ・受付場所はロングコースは片岡駅西口のみ。ショートコース参加者の受付は片岡駅と西口コリーナ矢板ホテル駐車場の2箇所。
- ・当日は参加者グループごとにコース地図を配布。HPからダウンロードした詳細地図と合わせてご覧下さい。
- ・駐車場は県道30号矢板那須線沿い、片岡駅西口に曲がる信号の先(矢板方面から来て)の特設駐車場、並びにコリーナ矢板ホテル駐車場。

# コース図

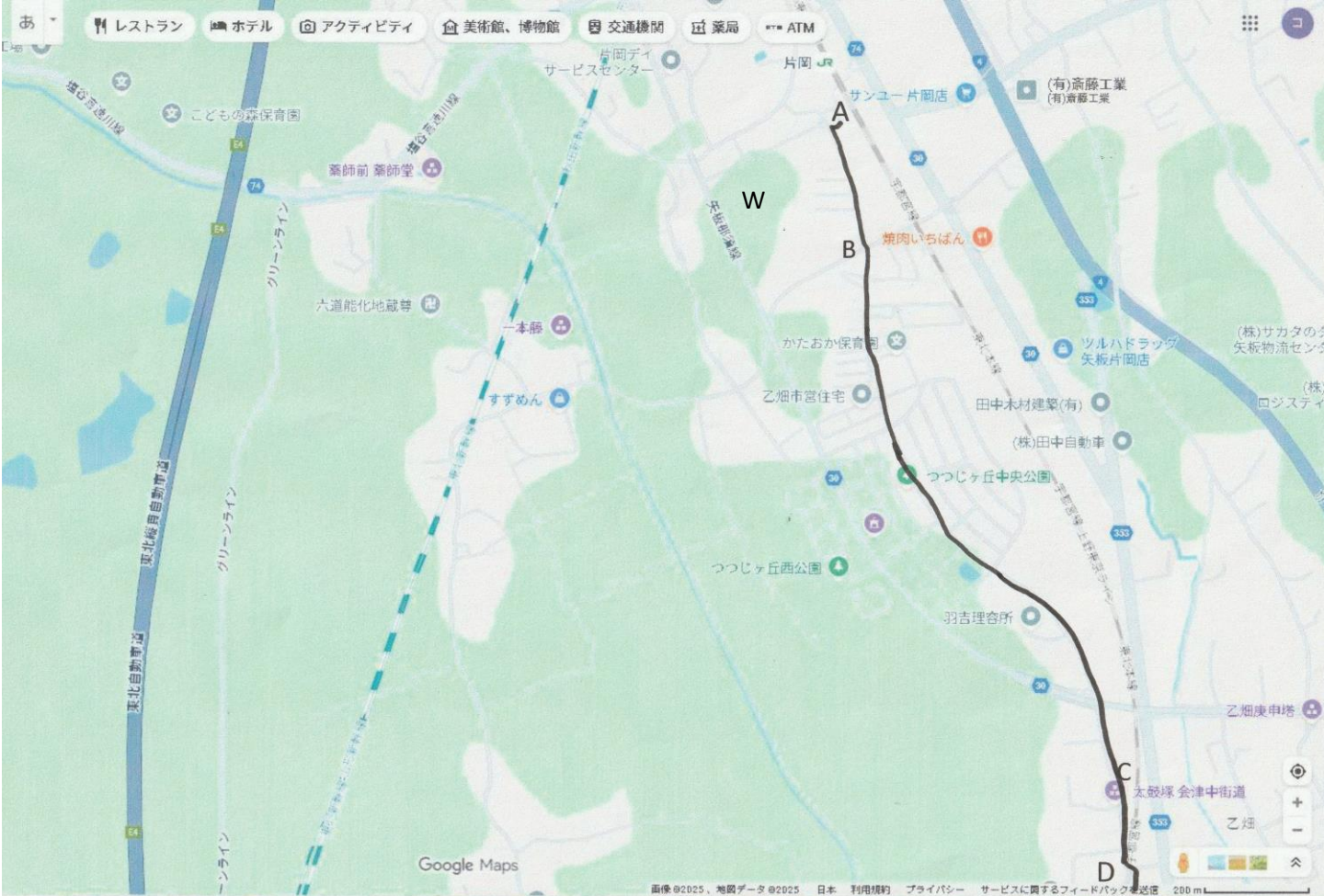


●片岡駅西口→旧会津中街道→太鼓塚→田園地帯→釜石  
→石上神社→大槻の山(九尾の狐の隠れ家)→コリーナ矢  
板→神社の裏参道(山道)→勝善神社→田園地帯→片岡駅

●参加受付所は片岡駅西口(ロング・ショート)と  
コリーナ矢板駐車場(ショートのみ)の2か所

●休憩所は大槻公民館、コリーナ矢板ホテル駐車場、馬車道

地図上表記	地点	地点状況	備考
<b>A</b> (スタート&ゴール)	片岡駅西口	駅前ロータリー	先導員2名、最後尾にバギーがついて安全確認
<b>B</b>	信号横断	道路	しばらく歩道無しの道路、左右は住宅など
<b>C</b>	太鼓塚	道路	パワースポット、太鼓塚
<b>D</b>	踏切横断	踏切	狭い踏切、車に注意
<b>E</b>	踏切横断	踏切	車がある程度通ります
<b>F</b>	たんぼ道	左折	道路からたんぼ道に左折
<b>G</b>	釜石	パワースポット	たんぼ道を右折して民家の庭にあるパワースポット
<b>H</b>	道路	右折	たんぼ道から右折して道路に入る
<b>I</b>	公民館	休憩所	大槻公民館休憩所、トイレ、水、軽食を用意
<b>J</b>	石上神社	パワースポット	パワースポット、階段の上り下りに注意
<b>K</b>	富川酒造	車道	富川酒造前を右折
<b>L</b>	県道横断	立哨2名	県道横断、道の両側に1名ずつ人員配置、横断後歩道を歩行
<b>M</b>	高速下	左折	県道の歩道を左折、高速の下を抜ける
<b>N</b>	山道入口	山道	ここから山道に入る
<b>O</b>	山道	山道	所々リボンをつけて道しるべとする。事前に歩行の支障となる倒木や草を刈り取る
<b>P</b>	コリーナ入口	車道	山道から住宅地へ入る
<b>Q</b>	コリーナ矢板ホテル	休憩所	ショートコース受付、ホテル駐車場に休憩所、トイレ、水、軽食を用意
<b>R</b>	山道入口	右折	市道を横断して神社裏参道の山道に入る
<b>S</b>	山道	山道	所々リボンをつけて道しるべとする。事前に歩行の支障となる倒木や草を刈り取る
<b>T</b>	勝善神社	パワースポット	勝善神社、軽食の提供など
<b>U</b>	県道歩行帯	立哨3名	リーナ入口までの県道歩行帯に3名を配置、車の往来があるので気をつけて歩行してください
<b>X</b>	馬車道	休憩所	農産物直売所駐車場に休憩所をを設置、トイレ、食品販売
<b>Y</b>	県道からたんぼ道へ	斜め右へ	県道の歩道から右斜めに入りその後たんぼ道を歩行
<b>Z</b>	信号横断	道路	設置された信号に随って県道を横断。その後たんぼ道を歩行
<b>ZからA</b>	たんぼ道	道路	片岡駅まで最後の数百メートル以外は殆どたんぼ道を歩きます、車に気をつけて道路の白線に従って進んでください
<b>W</b>	駐車場	空地	駐車場係員1名、標識設置、県道側入口、駅側出口



## A:ロングコース・ショートコーススタート地点

受付け・開会式開催・各種ブース(飲食、メイク)

- ・受け付け開始8時、開会式8時40分、スタート9時
- ・希望者へのキツネメイク(無料)8時から、開会式8時40分
- ・参加料:大人1,000円、18才未満500円、受け付け時に参加賞を差し上げます。

## B:信号があります

しばらく歩道のない道が続きます。左右は住宅があります。

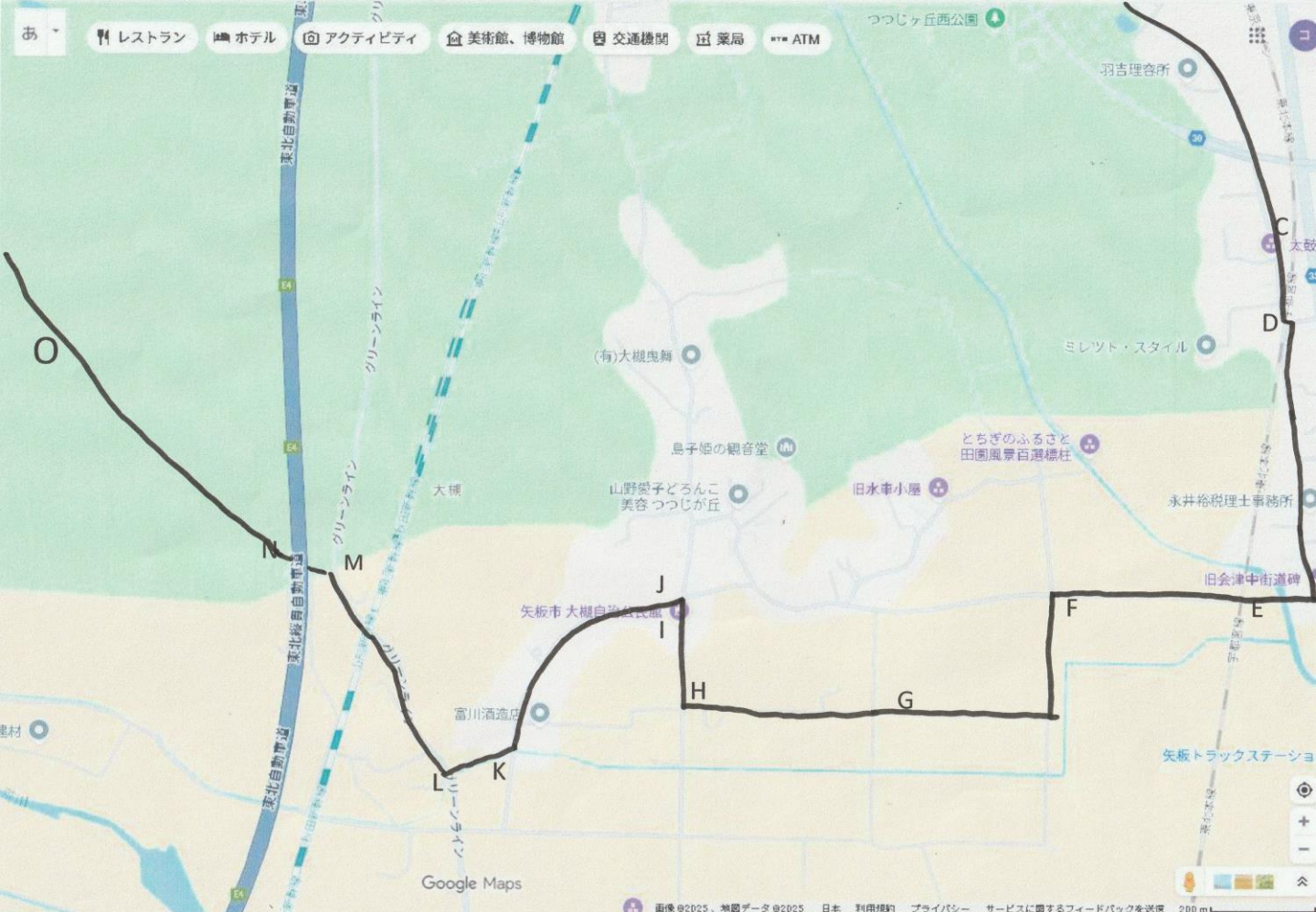
## C:パワースポット:太鼓塚

- ・江戸時代の旧会津中街道(会津若松～氏家)の一里塚跡。
- ・記念碑などがあります。写真スポットです。

## D;踏切横断

狭い踏切です。車に気をつけてください。

## W:駐車場



**E:踏切横断**

**F:車道を左折** (車が多く通る道から左折してたんぼ道に入ります)

**G:パワースポット:鏡石** (たんぼ道から右折して民家の庭にあります)

- ・豊受姫命のお告げに従い槻の木っ端を燃やすために築いた石の釜。
- ・写真スポットです。

**H:右折** (たんぼ道から車の通る道へ右折)

**I:大槻公民館休憩所** (左折すると休憩所があります)

水、トイレ。ミニカステラ(無料)

**J:パワースポット:石上神社** (階段を上ります上り下りには気をつけて)

勝善親王が信仰し九尾の狐退治の心願をかけ祈った神社。写真スポットです。

**K:富川酒造前を右折**

**L:県道を横断** (横断後は県道沿いの歩道を歩いて下さい)

車が頻繁に通ります。道の両側にいる誘導員の指示に従って下さい。



### M: 県道の歩道を左折

左折して前方東北自動車道の下を抜けます。

### N: 山道入口

山道の入口にゲートがあります。このゲートは当日は開いています。

### O: 山道

しばらく緩い登りの林道が続きます。目印に木の幹に同一色のビニールテープがついています。事前に草や倒木はなるべく処理しますが、気をつけて歩行下さい。

### P: コリーナ矢板入口

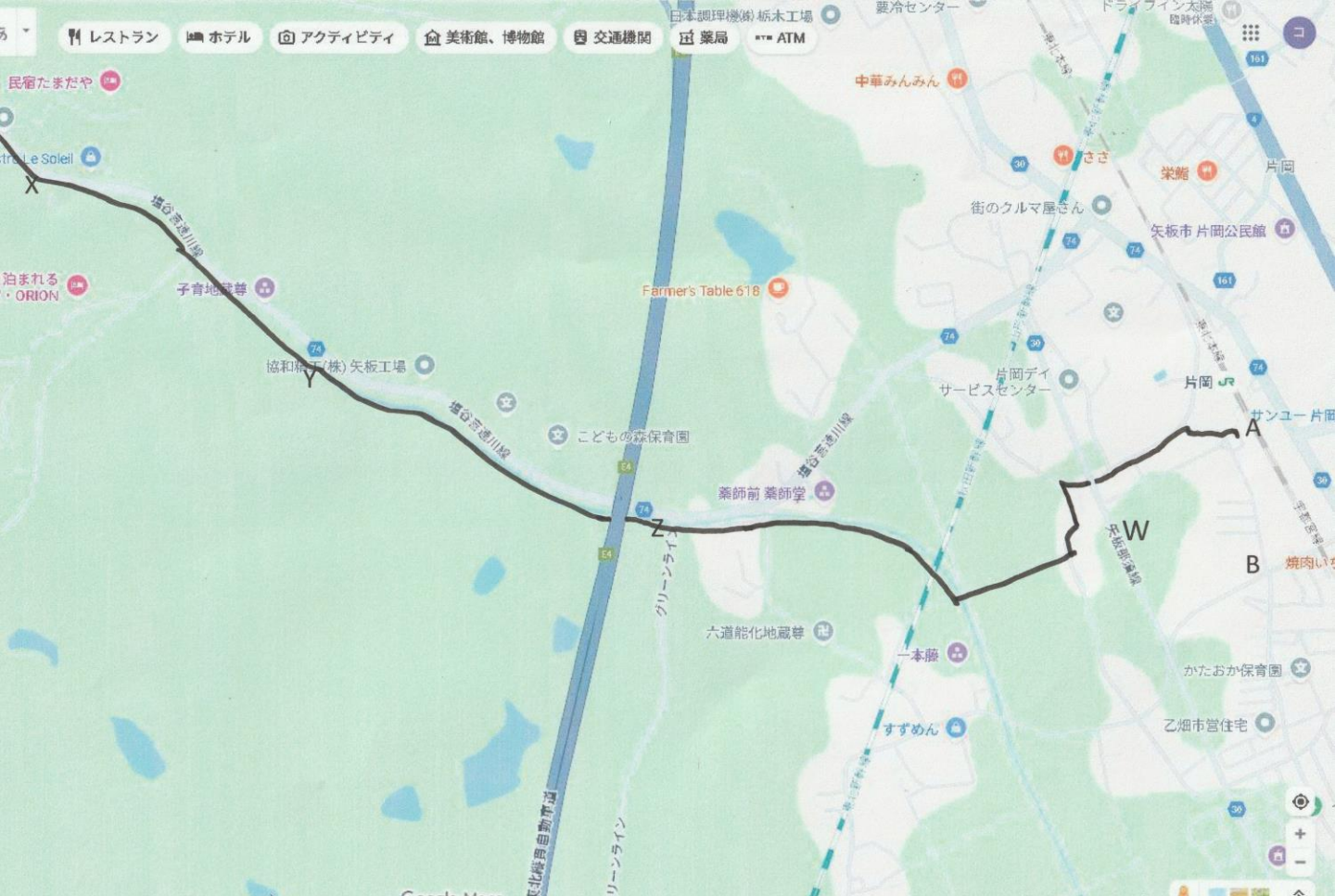
山道を抜けるとコリーナ矢板の住宅地に入ります。白線に従ってお進み下さい。

### Q: コリーナ矢板ホテル駐車場休憩所&駐車場

- ・水、トイレ。ミニカステラ(無料)
- ・8時からショートコースの受付場所になります。また片岡駅スタートのショートコースの終点にもなります。







## Y: 県道から右斜めに入りたんぼ道へ

コリーナ内を通る市道を横断して山道に入る

## Z: 信号横断

信号を横断してそのままたんぼ道を進んで下さい。駅近くまでたんぼ道を歩きます。  
道の白線に従って歩行下さい。

## W: 駐車場

県道30号矢板那須線沿い、駅西口に曲がる信号の先(矢板方面から)の特設駐車場。

## A: 片岡駅西口ゴール

本部で完歩証をお受け取り下さい。

到着後は安沢焼きそば(500円)、豚汁(100円)などをお楽しみ下さい。

本部閉鎖は午後1時です。